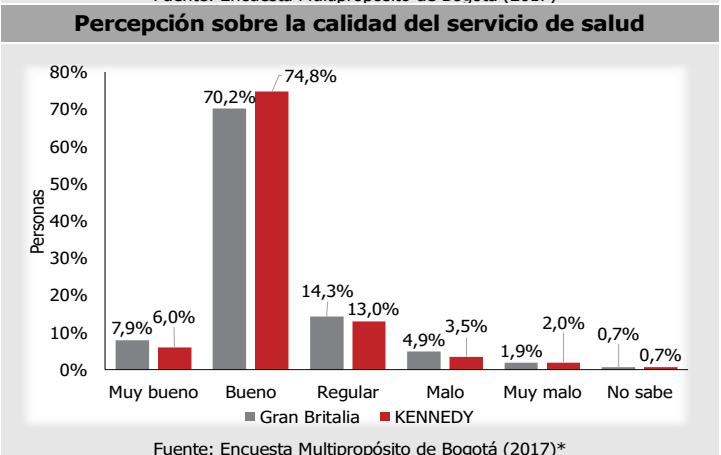
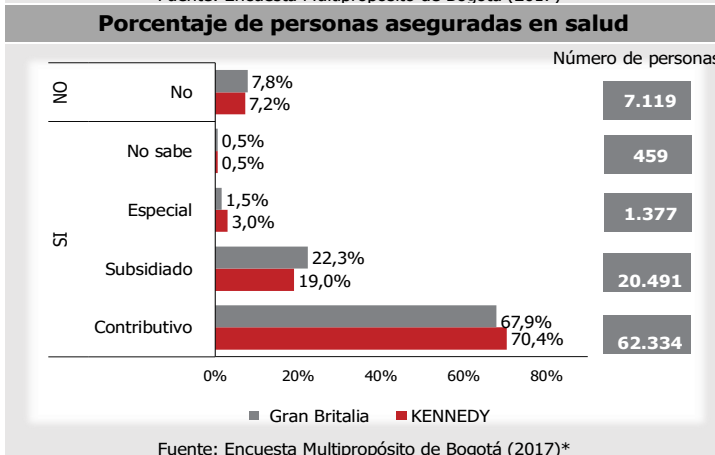
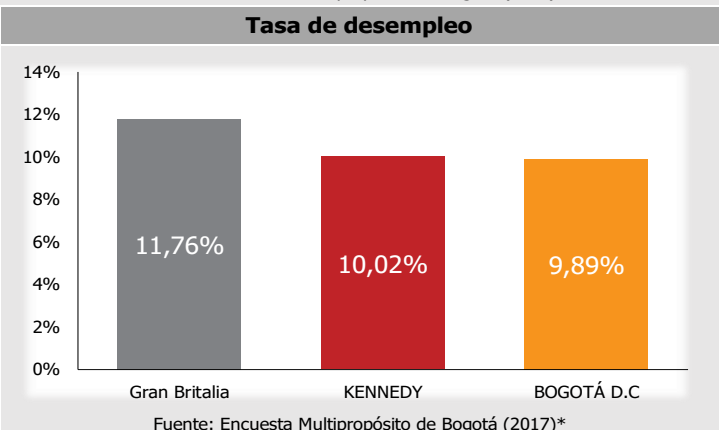
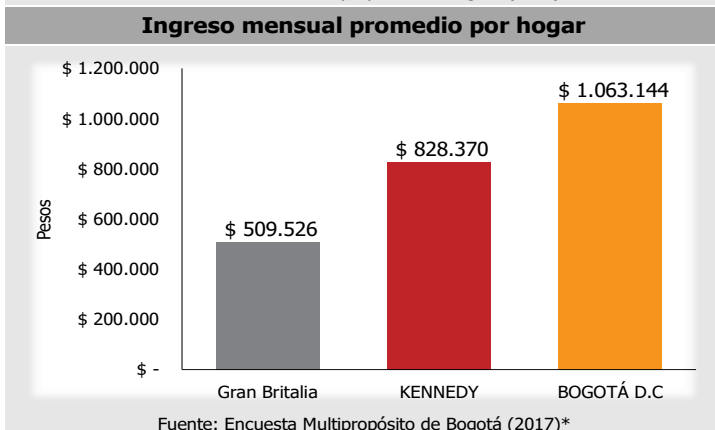
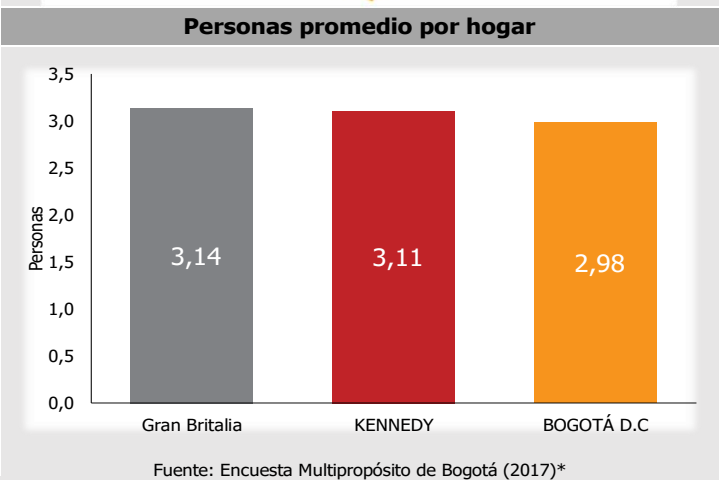
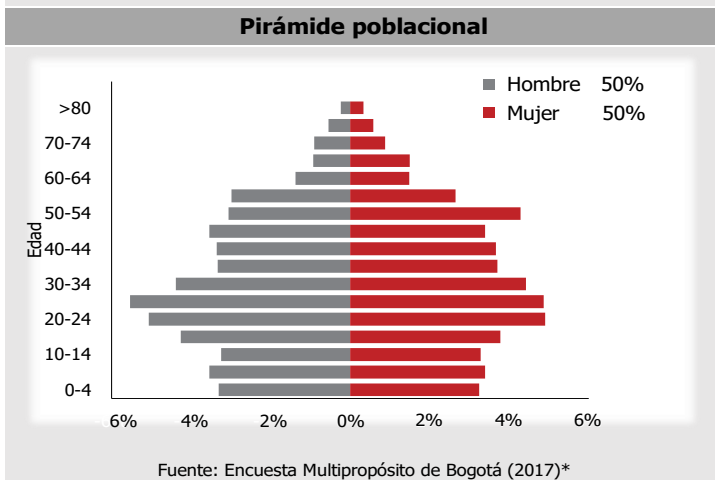
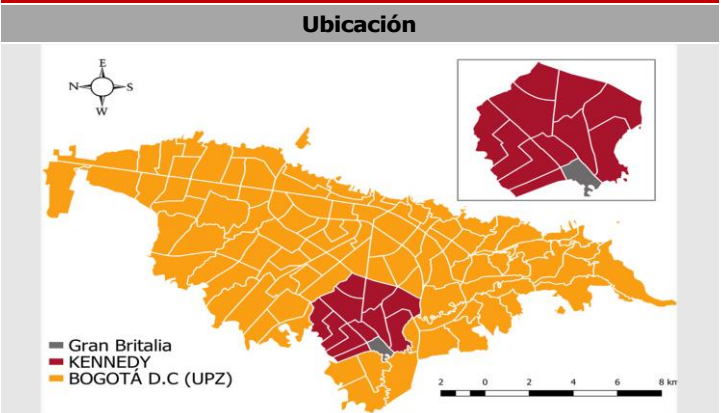
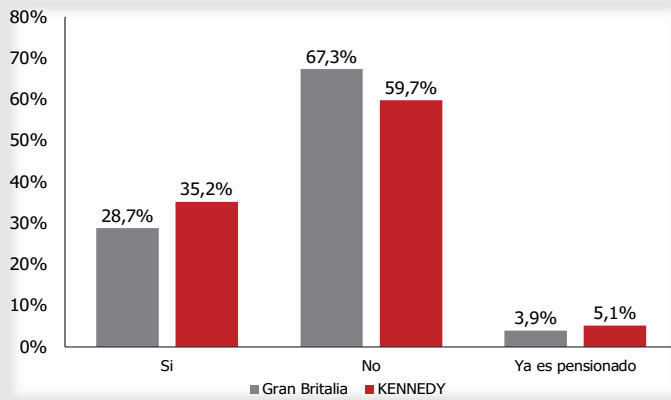


Demografía y población			
VARIABLE	UPZ: Gran Britalia	Localidad: KENNEDY	BOGOTÁ D.C
Extensión urbana (hectáreas)	180	3.606	37.752
Población urbana (habitantes)	92.200	1.208.984	8.044.713
Densidad poblacional urbana	513 hab/ha	335 hab/ha	213 hab/ha
Barrios**	6	99	1.162

Fuente: Encuesta Multipropósito de Bogotá (2017)* y Secretaría Distrital de Planeación.
**Únicamente se tienen en cuenta cifras que corresponden a la cobertura de UPZ.

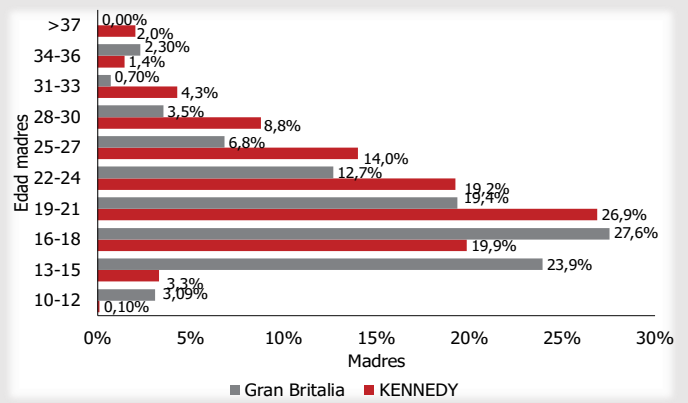


Porcentaje de personas que cotizan pensión



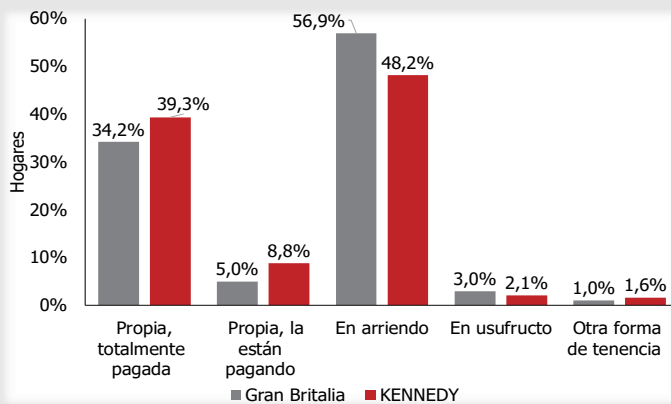
Fuente: Encuesta Multipropósito de Bogotá (2017)*

Edad de las madres al tener primer hijo



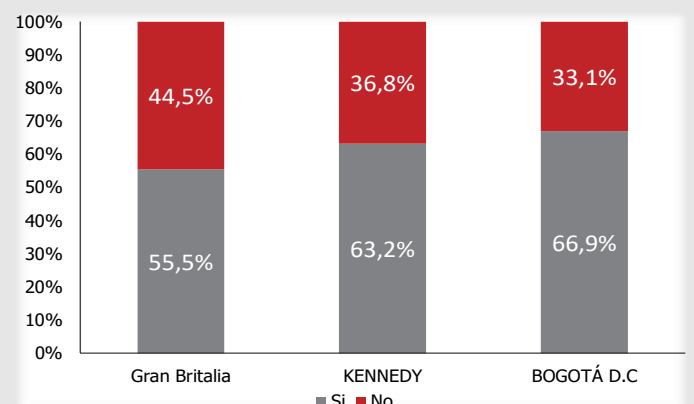
Fuente: Encuesta Multipropósito de Bogotá (2017)*

Forma de tenencia de vivienda



Fuente: Encuesta Multipropósito de Bogotá (2017)*

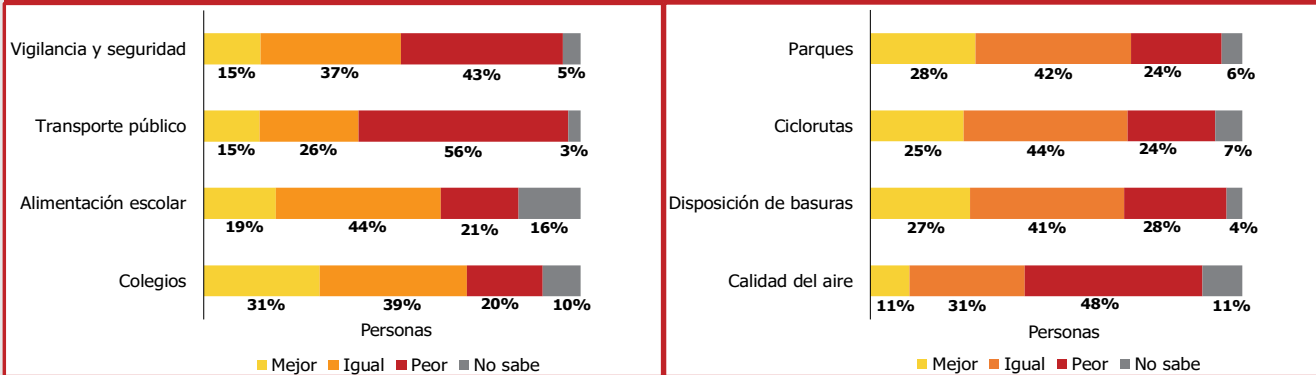
Porcentaje de hogares con servicio de internet



Fuente: Encuesta Multipropósito de Bogotá (2017)*

Equipamientos y aspectos generales

Entre el año 2014 y 2017 cree usted que los siguientes aspectos y equipamientos de la ciudad, mejoraron, permanecieron igual o empeoraron?



Fuente: Encuesta Multipropósito de Bogotá (2017)*, cifras corresponden a los habitantes de la UPZ de referencia.

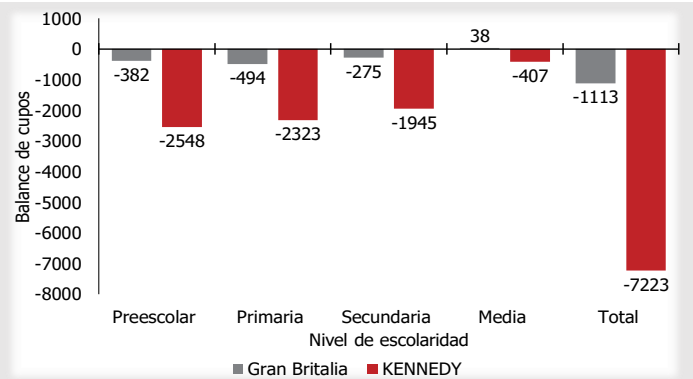
Seguridad

Número de hogares víctimas de delitos en los últimos 12 meses*

Tipo de delito	Gran Britalia	KENNEDY	% de participación UPZ en localidad
Atraco	4.525	81.202	6%
Homicidio	231	6.400	4%
Secuestro	0	858	0%
Extorsión	315	2.233	14%
Desplazamiento forzado	114	2.483	5%

Fuente: Encuesta Multipropósito de Bogotá (2017)*

Déficit o superávit de cupos escolares



Fuente: Secretaría de Educación Distrital (2018)

*Fecha de realización de la encuesta para las unidades de análisis: De septiembre a diciembre de 2017.