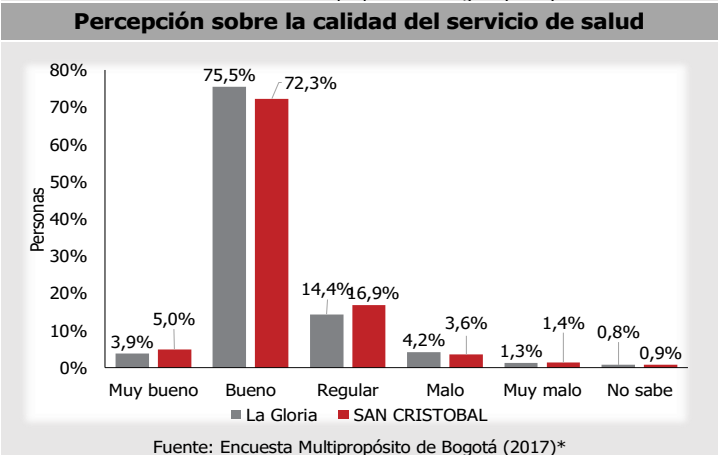
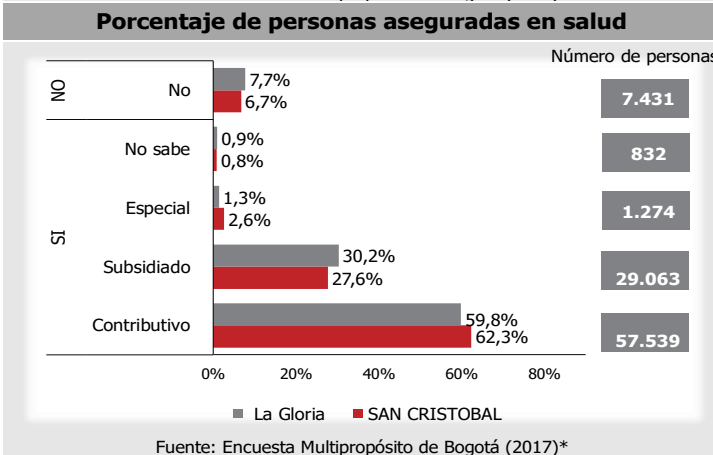
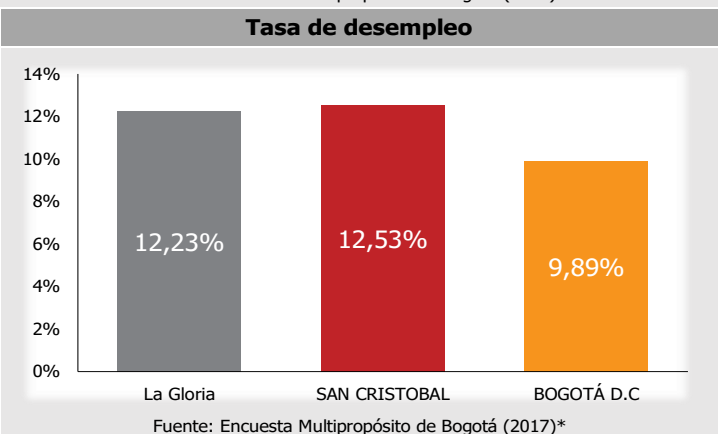
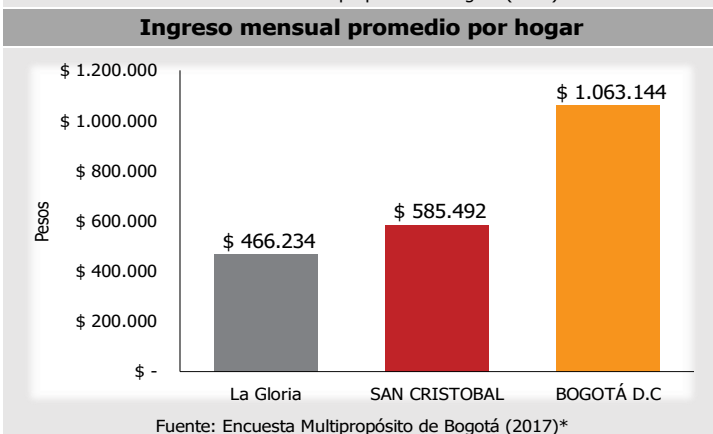
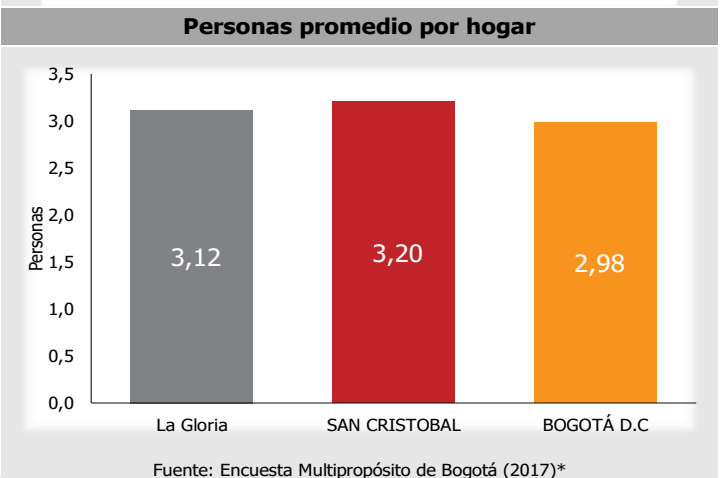
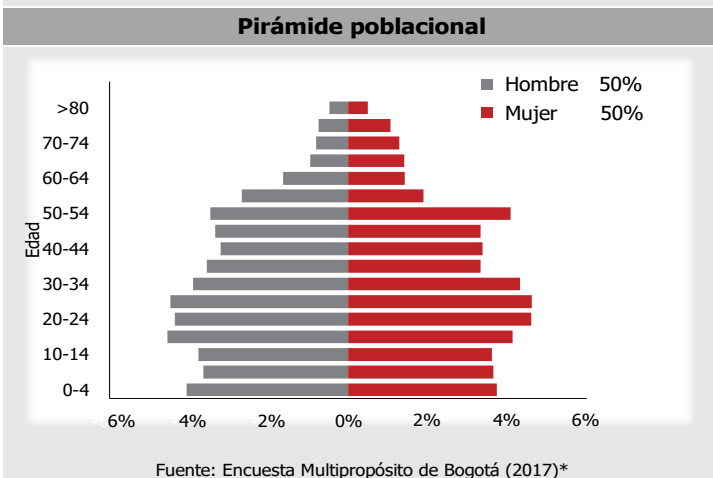
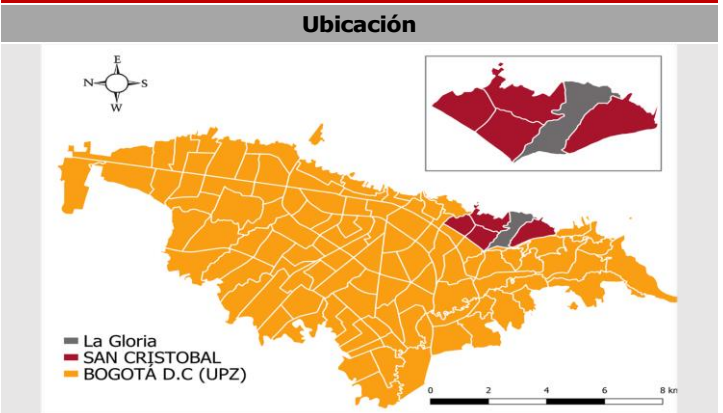


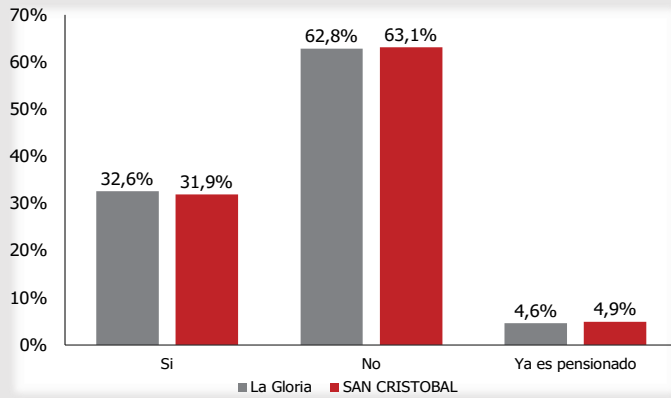
Demografía y población			
VARIABLE	UPZ: La Gloria	Localidad: SAN CRISTOBAL	BOGOTÁ D.C
Extensión urbana (hectáreas)	379	1.369	37.752
Población urbana (habitantes)	96.710	387.736	8.044.713
Densidad poblacional urbana	255 hab/ha	283 hab/ha	213 hab/ha
Barrios**	16	82	1.162

Fuente: Encuesta Multipropósito de Bogotá (2017)\* y Secretaría Distrital de Planeación.  
\*\*Únicamente se tienen en cuenta cifras que corresponden a la cobertura de UPZ.



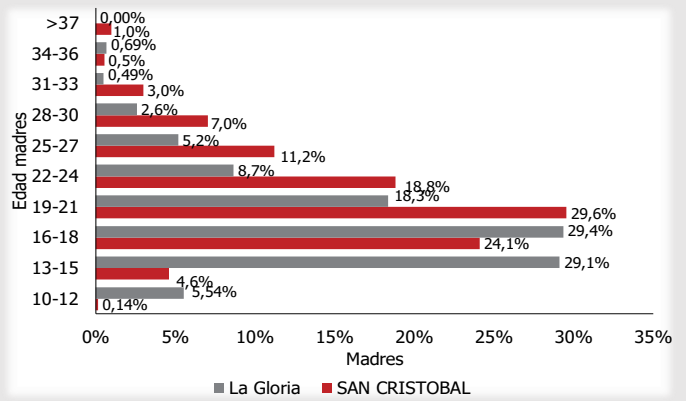
\*Fecha de realización de la encuesta para las unidades de análisis: De septiembre a diciembre de 2017.

### Porcentaje de personas que cotizan pensión



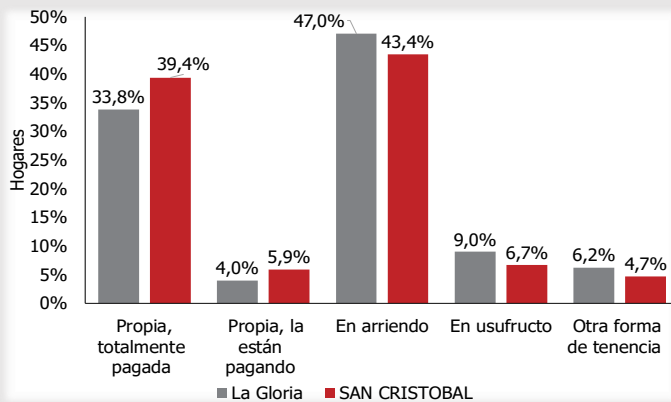
Fuente: Encuesta Multipropósito de Bogotá (2017)\*

### Edad de las madres al tener primer hijo



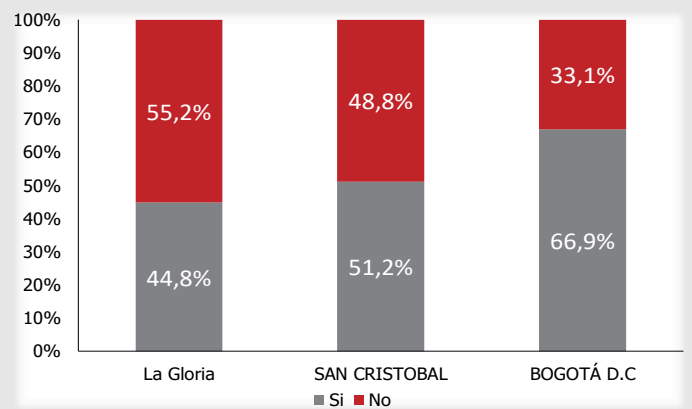
Fuente: Encuesta Multipropósito de Bogotá (2017)\*

### Forma de tenencia de vivienda



Fuente: Encuesta Multipropósito de Bogotá (2017)\*

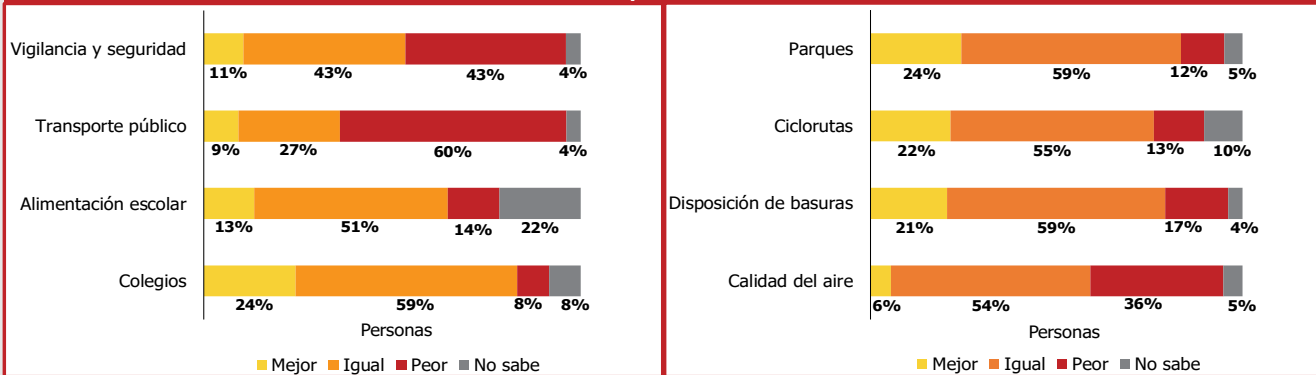
### Porcentaje de hogares con servicio de internet



Fuente: Encuesta Multipropósito de Bogotá (2017)\*

### Equipamientos y aspectos generales

Entre el año 2014 y 2017 cree usted que los siguientes aspectos y equipamientos de la ciudad, mejoraron, permanecieron igual o empeoraron?



Fuente: Encuesta Multipropósito de Bogotá (2017)\*, cifras corresponden a los habitantes de la UPZ de referencia.

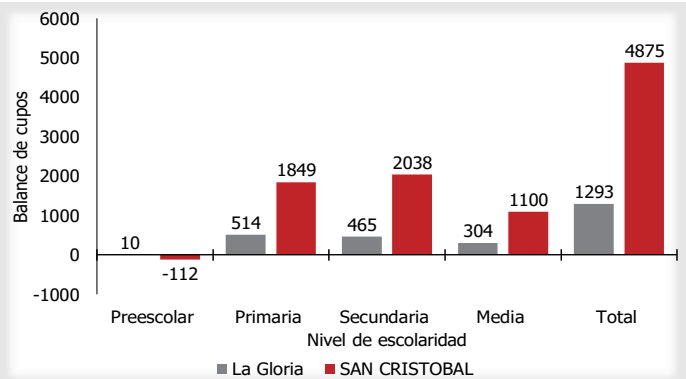
### Seguridad

Número de hogares víctimas de delitos en los últimos 12 meses\*

Tipo de delito	La Gloria	SAN CRISTOBAL	% de participación UPZ en localidad
Atraco	5.069	26.965	19%
Homicidio	146	872	17%
Secuestro	43	132	33%
Extorsión	180	523	34%
Desplazamiento forzado	208	729	29%

Fuente: Encuesta Multipropósito de Bogotá (2017)\*

### Déficit o superávit de cupos escolares



Fuente: Secretaría de Educación Distrital (2018)

\*Fecha de realización de la encuesta para las unidades de análisis: De septiembre a diciembre de 2017.