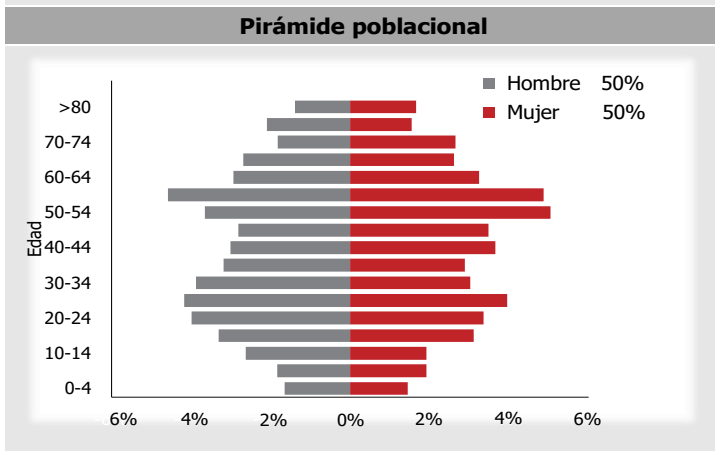
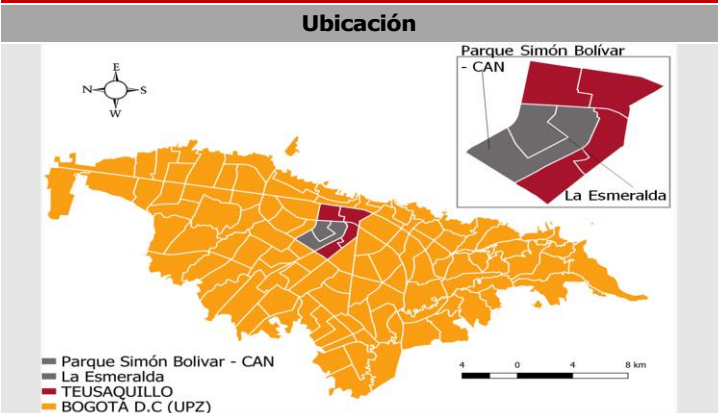
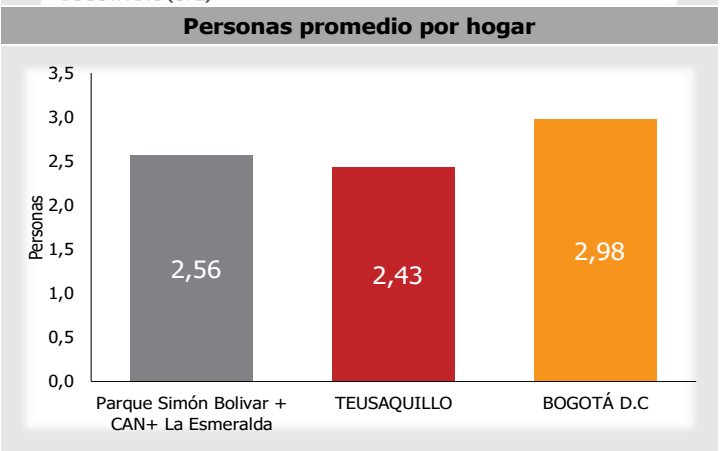


Demografía y población			
VARIABLE	UPZ: Parque Simón Bolívar + CAN + La Esmeralda	Localidad: TEUSAQUILLO	BOGOTÁ D.C
Extensión urbana (hectáreas)	592	1.419	37.752
Población urbana (habitantes)	26.685	140.463	8.044.713
Densidad poblacional urbana	45 hab/ha	99 hab/ha	213 hab/ha
Barrios**	10	33	1.162

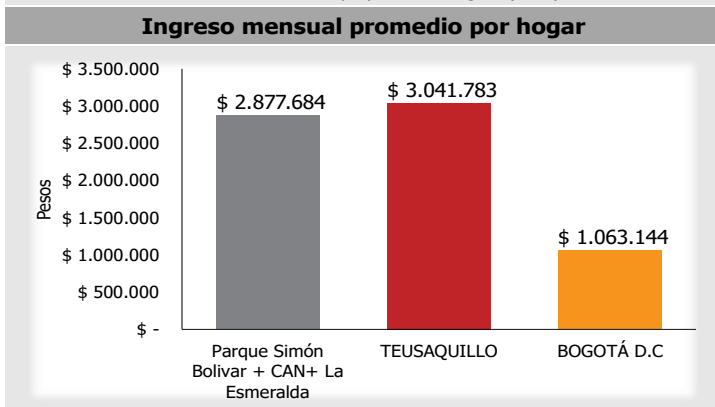
Fuente: Encuesta Multipropósito de Bogotá (2017)* y Secretaría Distrital de Planeación.
**Únicamente se tienen en cuenta cifras que corresponden a la cobertura de UPZ.



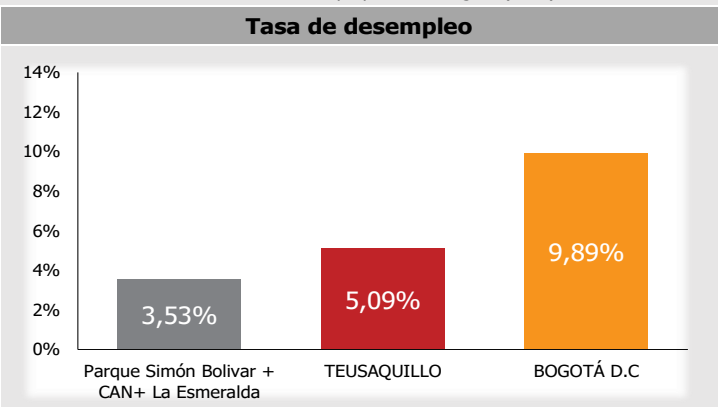
Fuente: Encuesta Multipropósito de Bogotá (2017)*



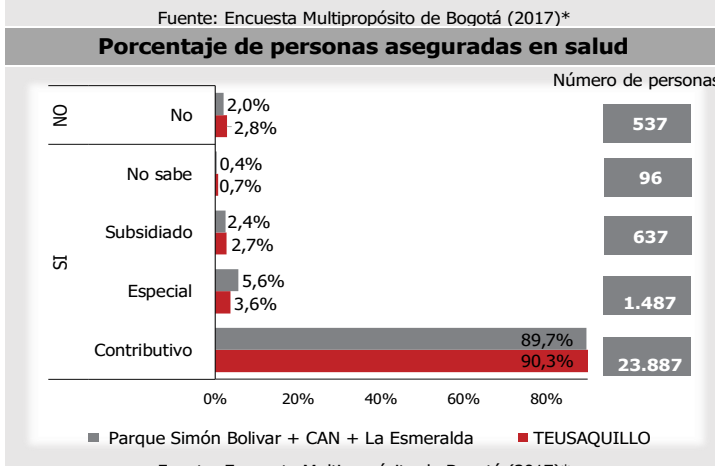
Fuente: Encuesta Multipropósito de Bogotá (2017)*



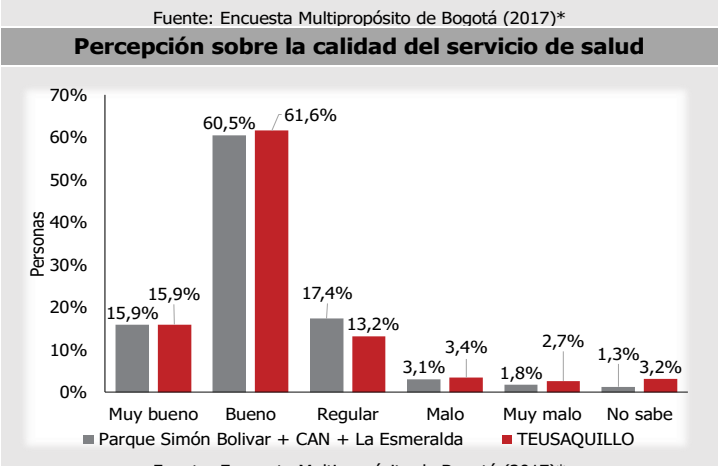
Fuente: Encuesta Multipropósito de Bogotá (2017)*



Fuente: Encuesta Multipropósito de Bogotá (2017)*

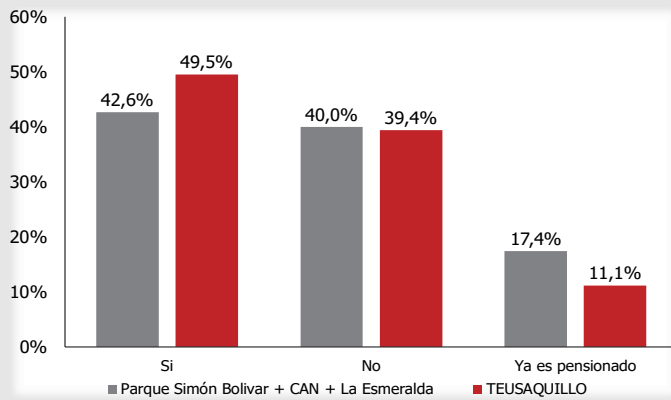


Fuente: Encuesta Multipropósito de Bogotá (2017)*



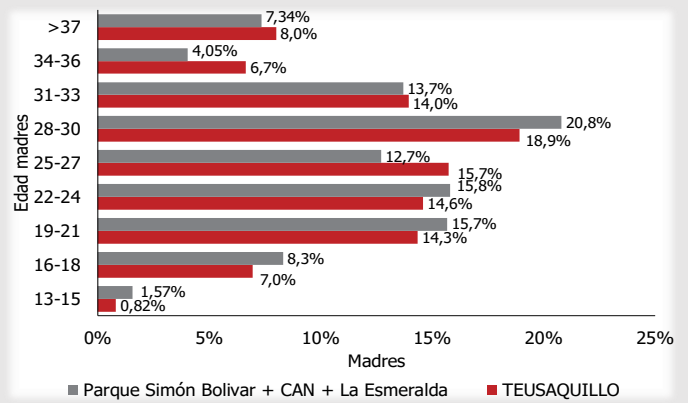
Fuente: Encuesta Multipropósito de Bogotá (2017)*

Porcentaje de personas que cotizan pensión



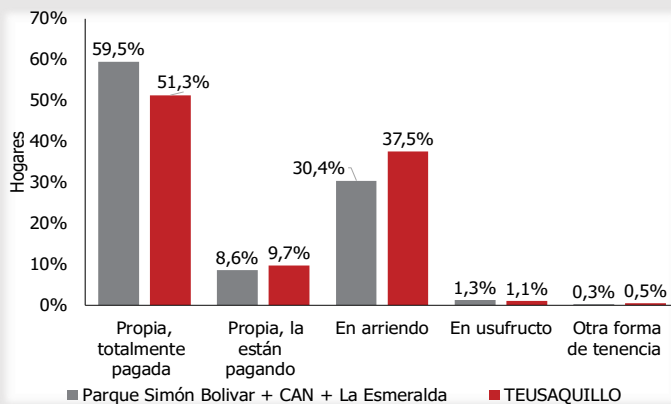
Fuente: Encuesta Multipropósito de Bogotá (2017)*

Edad de las madres al tener primer hijo



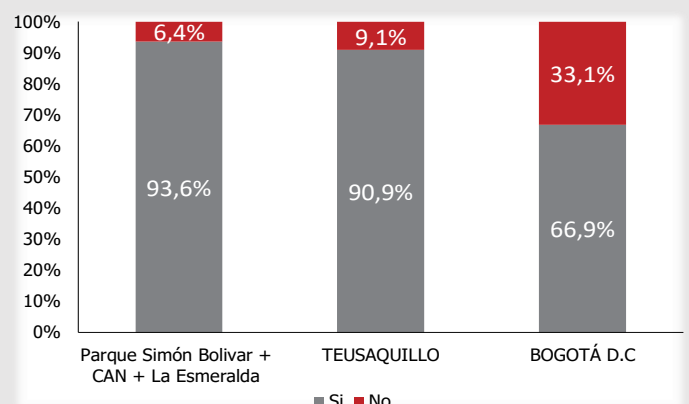
Fuente: Encuesta Multipropósito de Bogotá (2017)*

Forma de tenencia de vivienda



Fuente: Encuesta Multipropósito de Bogotá (2017)*

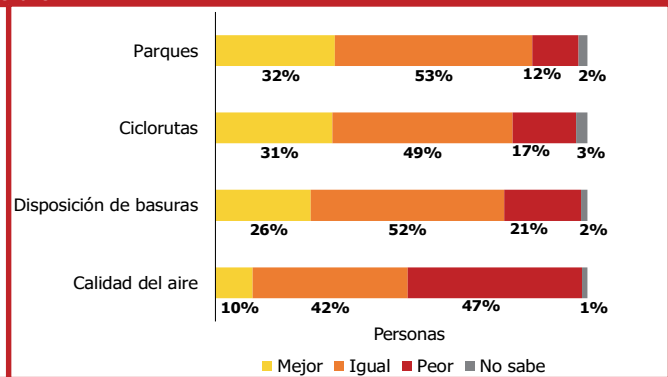
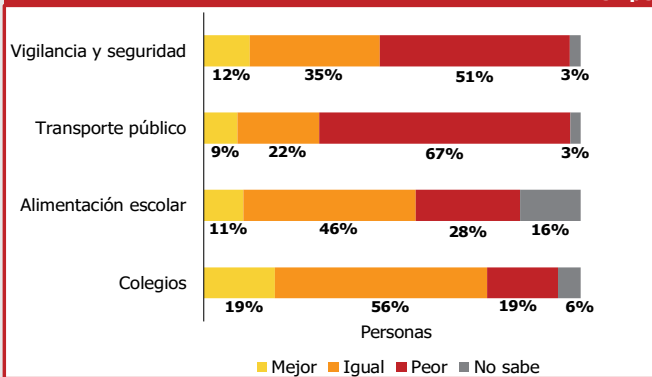
Porcentaje de hogares con servicio de internet



Fuente: Encuesta Multipropósito de Bogotá (2017)*

Equipamientos y aspectos generales

Entre el año 2014 y 2017 cree usted que los siguientes aspectos y equipamientos de la ciudad, mejoraron, permanecieron igual o empeoraron?



Fuente: Encuesta Multipropósito de Bogotá (2017)*, cifras corresponden a los habitantes de la UPZ de referencia.

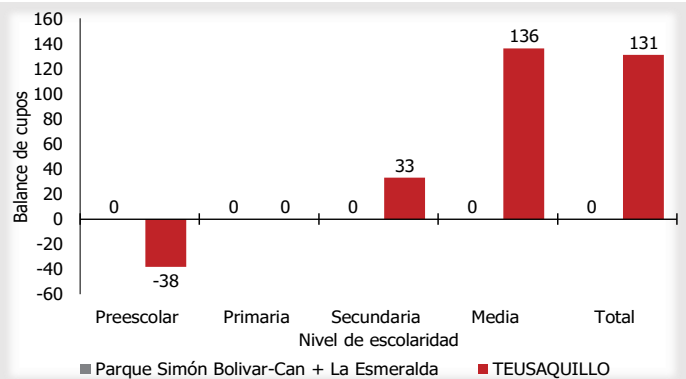
Seguridad

Número de hogares víctimas de delitos en los últimos 12 meses*

Tipo de delito	Parque Simón Bolívar + CAN + La Esmeralda	TEUSAQUILLO	% de participación UPZ en localidad
Atraco	1.466	9.085	16%
Homicidio	17	90	19%
Secuestro	0	182	0%
Extorsión	56	702	8%
Desplazamiento forzado	13	144	9%

Fuente: Encuesta Multipropósito de Bogotá (2017)*

Déficit o superávit de cupos escolares



Fuente: Secretaría de Educación Distrital (2018)

*Fecha de realización de la encuesta para las unidades de análisis: De septiembre a diciembre de 2017.