

## Ficha UPZ: San Rafael - PUENTE ARANDA

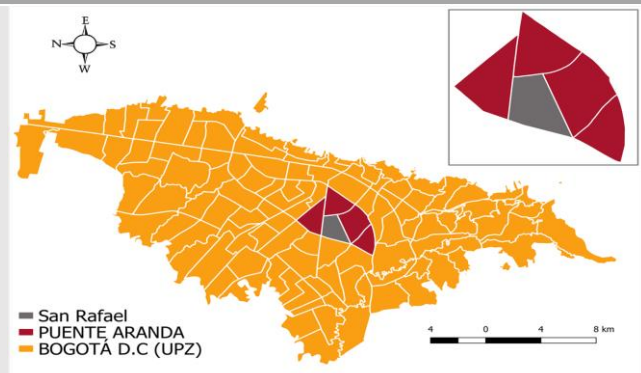
Las Fichas por Unidad de Planeamiento Zonal (UPZ) elaboradas por la Veeduría Distrital presentan las principales características físicas, demográficas y socioeconómicas de cada una de las UPZ de Bogotá D.C, con el fin de brindar información de calidad que facilite la participación de la ciudadanía en el proceso de toma de decisiones sobre las políticas públicas que afectan a su comunidad. De esta forma, las Fichas Locales-UPZ contribuyen y promueven el empoderamiento y la cualificación de la ciudadanía en su ejercicio de control social.

### Demografía y población

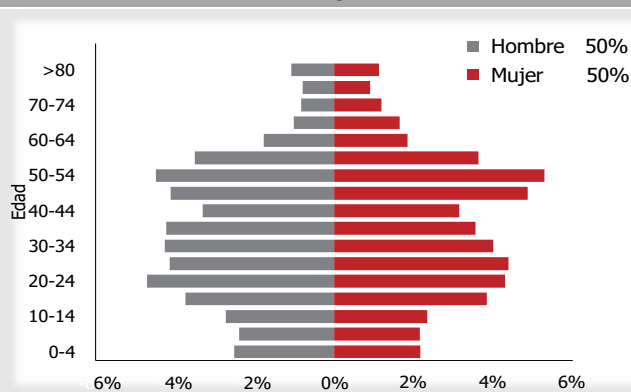
VARIABLE	UPZ: San Rafael	Localidad: PUENTE ARANDA	BOGOTÁ D.C
Extensión urbana (hectáreas)	329	1.731	37.752
Población urbana (habitantes)	66.094	221.905	8.044.713
Densidad poblacional urbana	201 hab/ha	128 hab/ha	213 hab/ha
Barrios**	11	44	1.162

Fuente: Encuesta Multipropósito de Bogotá (2017)\* y Secretaría Distrital de Planeación.  
\*\*Únicamente se tienen en cuenta cifras que corresponden a la cobertura de UPZ.

### Ubicación

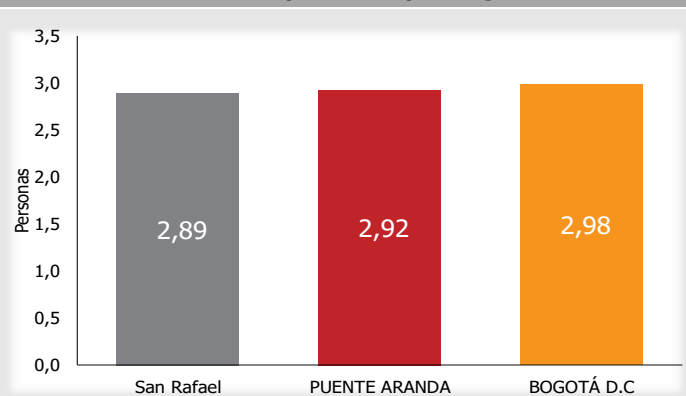


### Pirámide poblacional



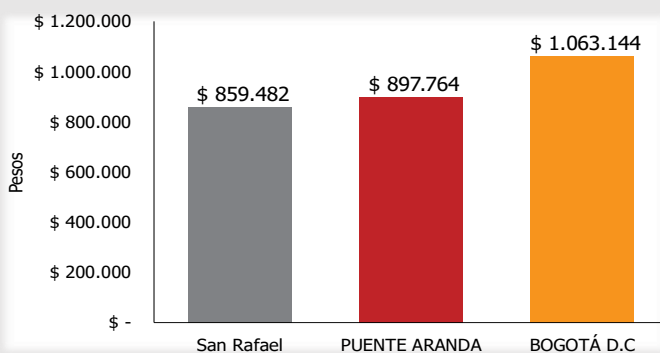
Fuente: Encuesta Multipropósito de Bogotá (2017)\*

### Personas promedio por hogar



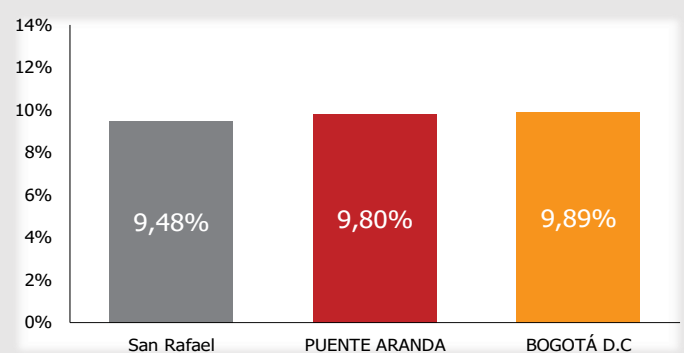
Fuente: Encuesta Multipropósito de Bogotá (2017)\*

### Ingreso mensual promedio por hogar



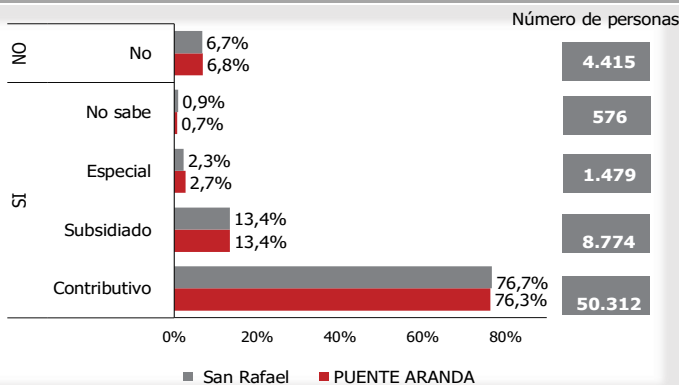
Fuente: Encuesta Multipropósito de Bogotá (2017)\*

### Tasa de desempleo



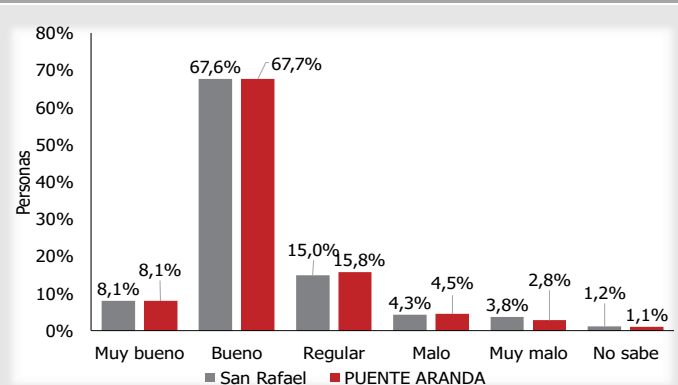
Fuente: Encuesta Multipropósito de Bogotá (2017)\*

### Porcentaje de personas aseguradas en salud



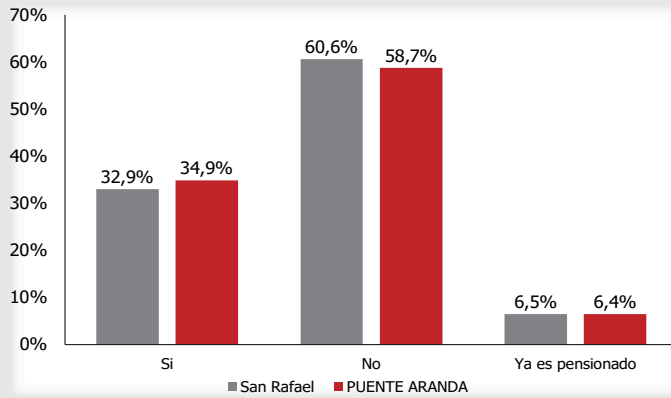
Fuente: Encuesta Multipropósito de Bogotá (2017)\*

### Percepción sobre la calidad del servicio de salud



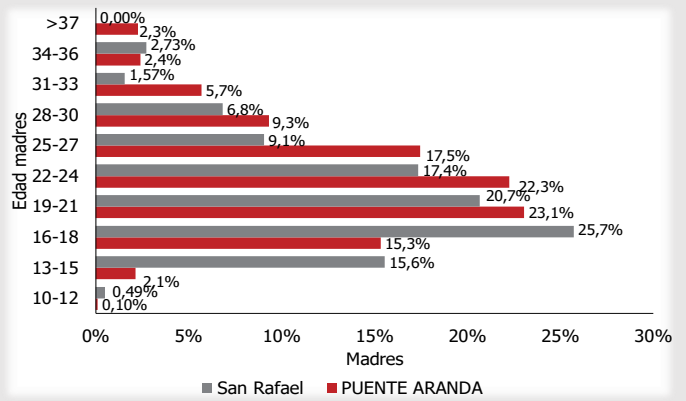
Fuente: Encuesta Multipropósito de Bogotá (2017)\*

### Porcentaje de personas que cotizan pensión



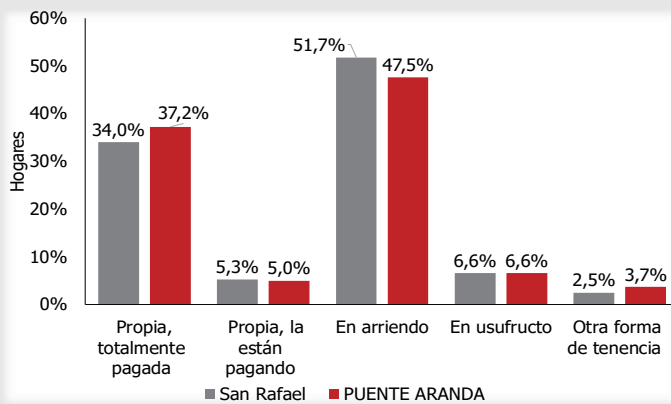
Fuente: Encuesta Multipropósito de Boqotá (2017)\*

### Edad de las madres al tener primer hijo



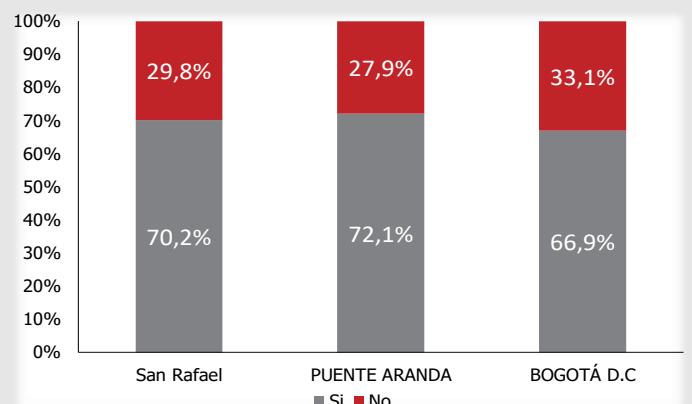
Fuente: Encuesta Multipropósito de Boqotá (2017)\*

### Forma de tenencia de vivienda



Fuente: Encuesta Multipropósito de Boqotá (2017)\*

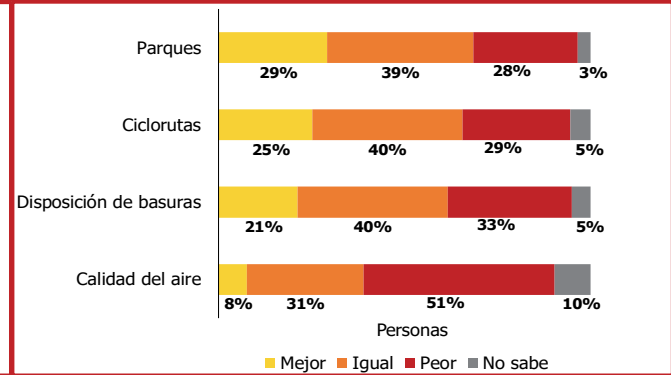
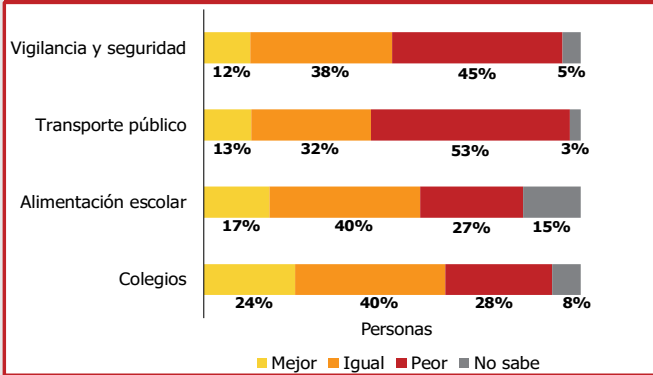
### Porcentaje de hogares con servicio de internet



Fuente: Encuesta Multipropósito de Boqotá (2017)\*

### Equipamientos y aspectos generales

Entre el año 2014 y 2017 cree usted que los siguientes aspectos y equipamientos de la ciudad, mejoraron, permanecieron igual o empeoraron?



Fuente: Encuesta Multipropósito de Bogotá (2017)\*, cifras corresponden a los habitantes de la UPZ de referencia.

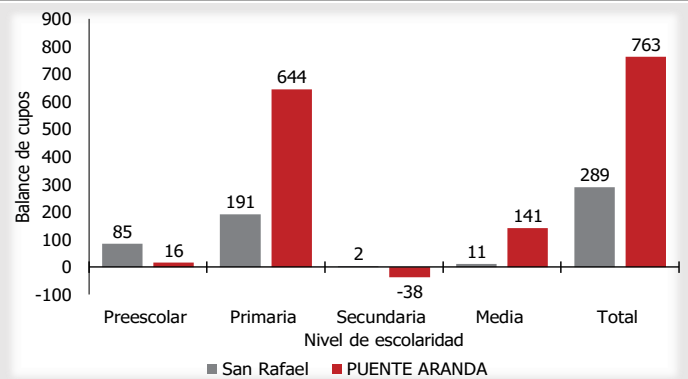
### Seguridad

Número de hogares víctimas de delitos en los últimos 12 meses\*

Tipo de delito	San Rafael	PUEENTE ARANDA	% de participación UPZ en localidad
Atraco	6.272	17.133	37%
Homicidio	1.466	1.614	91%
Secuestro	720	865	83%
Extorsión	723	1.010	72%
Desplazamiento forzado	642	862	74%

Fuente: Encuesta Multipropósito de Bogotá (2017)\*

### Déficit o superávit de cupos escolares



Fuente: Secretaría de Educación Distrital (2018)

\*Fecha de realización de la encuesta para las unidades de análisis: De septiembre a diciembre de 2017.